

Филиал публично-правовой компании "Роскадастр" по Республике Дагестан

полное наименование органа регистрации прав


Выписка из Единого государственного реестра недвижимости об объекте недвижимости

Сведения о характеристиках объекта недвижимости

На основании запроса от 04.03.2023, поступившего на рассмотрение 05.03.2023, сообщаем, что согласно записям Единого государственного реестра недвижимости:

Раздел 1 Лист 1

Сооружение			
вид объекта недвижимости			
Лист № 1 раздела 1	Всего листов раздела 1: 2	Всего разделов: 4	Всего листов выписки: 25
06.03.2023г. № КУВИ-001/2023-55277389			
Кадастровый номер:	05:02:000017:981		
Номер кадастрового квартала:	05:02:000017		
Дата присвоения кадастрового номера:	27.02.2020		
Ранее присвоенный государственный учетный номер:	данные отсутствуют		
Местоположение:	Республика Дагестан, р-н Кизлярский, с Ясная Поляна		
Площадь:	данные отсутствуют		
Основная характеристика (для сооружения):	тип	значение	единица измерения
	протяженность	6270	в метрах
Назначение:	7.7. сооружения трубопроводного транспорта		
Наименование:	Газификация с. Ясная поляна Кизлярского района Республики Дагестан		
Количество этажей, в том числе подземных этажей:	данные отсутствуют		
Год ввода в эксплуатацию по завершении строительства:	данные отсутствуют		
Год завершения строительства:	2004		
Кадастровая стоимость, руб.:	6554090.95		
Кадастровые номера иных объектов недвижимости, в пределах которых расположен объект недвижимости:	05:02:000017:220, 05:02:000017:588, 05:02:000017:955, 05:02:000017:30, 05:02:000017:405, 05:02:000017:87, 05:02:000017:88, 05:02:000017:89, 05:02:000017:90, 05:02:000017:422, 05:02:000017:574, 05:02:000017:962, 05:02:000017:103, 05:02:000017:603, 05:02:000017:641, 05:02:000017:599, 05:02:000017:624, 05:02:000017:614, 05:02:000017:636		
Кадастровые номера помещений, машино-мест, расположенных в здании или сооружении:	данные отсутствуют		
Кадастровые номера объектов недвижимости, из которых образован объект недвижимости:	данные отсутствуют		
Кадастровые номера образованных объектов недвижимости:	данные отсутствуют		
Сведения о включении объекта недвижимости в состав предприятия как имущественного комплекса:	данные отсутствуют		

полное наименование должности		ДОКУМЕНТ ПОДПИСАН ЭЛЕКТРОННОЙ ПОДПИСЬЮ	инициалы, фамилия
	Сертификат: 3094B7974B3CA8E1F07A347CFAD6FA78		
	Владелец: ФЕДЕРАЛЬНАЯ СЛУЖБА ГОСУДАРСТВЕННОЙ РЕГИСТРАЦИИ, КАДАСТРА И КАРТОГРАФИИ		
	Действителен: с 17.05.2022 по 10.08.2023		

Сооружение			
вид объекта недвижимости			
Лист № 2 раздела 1	Всего листов раздела 1: 2	Всего разделов: 4	Всего листов выписки: 25
06.03.2023г. № КУВИ-001/2023-55277389			
Кадастровый номер:		05:02:000017:981	
Сведения о включении объекта недвижимости в состав единого недвижимого комплекса:	данные отсутствуют		
Виды разрешенного использования:	данные отсутствуют		
Сведения о включении объекта недвижимости в реестр объектов культурного наследия:	данные отсутствуют		
Сведения о кадастровом инженере:	созданием сооружения, расположенного по адресу: Республика Дагестан, Кизлярский р-н, с. Ясная Поляна.		
Статус записи об объекте недвижимости:	Сведения об объекте недвижимости имеют статус "актуальные"		
Особые отметки:	Сведения, необходимые для заполнения разделов: 6 - Сведения о частях объекта недвижимости; 7 - Перечень помещений, машино-мест, расположенных в здании, сооружении; 8 - План расположения помещения, машино-места на этаже (плане этажа), отсутствуют.		
Получатель выписки:	Халилов Темирхан Магомедович, действующий(ая) на основании документа "" Минимущество Дагестана		



ДОКУМЕНТ ПОДПИСАН
ЭЛЕКТРОННОЙ ПОДПИСЬЮ

Сертификат: 3094B7974B3CA8E1F07A347CFAD6FA78


Владелец: ФЕДЕРАЛЬНАЯ СЛУЖБА ГОСУДАРСТВЕННОЙ
РЕГИСТРАЦИИ, КАДАСТРА И КАРТОГРАФИИ
Действителен: с 17.05.2022 по 10.08.2023

полное наименование должности

инициалы, фамилия

Выписка из Единого государственного реестра недвижимости об объекте недвижимости
Сведения о зарегистрированных правах

Сооружение			
вид объекта недвижимости			
Лист № 1 раздела 2		Всего листов раздела 2: 1	Всего разделов: 4
Всего листов выписки: 25			
06.03.2023г. № КУВИ-001/2023-55277389			
Кадастровый номер:		05:02:000017:981	
1	Правообладатель (правообладатели):	1.1	Республика Дагестан
	Сведения о возможности предоставления третьим лицам персональных данных физического лица:	1.1.1	данные отсутствуют
2	Вид, номер, дата и время государственной регистрации права:	2.1	Собственность 05:02:000017:981-05/190/2020-1 27.02.2020 17:05:20
3	Сведения об осуществлении государственной регистрации сделки, права без необходимого в силу закона согласия третьего лица, органа:	3.1	данные отсутствуют
4	Ограничение прав и обременение объекта недвижимости:	не зарегистрировано	
5	Договоры участия в долевом строительстве:	не зарегистрировано	
6	Заявленные в судебном порядке права требования:	данные отсутствуют	
7	Сведения о возможности предоставления третьим лицам персональных данных физического лица	данные отсутствуют	
8	Сведения о возражении в отношении зарегистрированного права:	данные отсутствуют	
9	Сведения о наличии решения об изъятии объекта недвижимости для государственных и муниципальных нужд:	данные отсутствуют	
10	Сведения о невозможности государственной регистрации без личного участия правообладателя или его законного представителя:	данные отсутствуют	
11	Правопритязания и сведения о наличии поступивших, но не рассмотренных заявлений о проведении государственной регистрации права (перехода, прекращения права), ограничения права или обременения объекта недвижимости, сделки в отношении объекта недвижимости:	отсутствуют	

полное наименование должности	 ДОКУМЕНТ ПОДПИСАН ЭЛЕКТРОННОЙ ПОДПИСЬЮ Сертификат: 3094B7974B3CA8E1F07A347CFAD6FA78 Владелец: ФЕДЕРАЛЬНАЯ СЛУЖБА ГОСУДАРСТВЕННОЙ РЕГИСТРАЦИИ, КАДАСТРА И КАРТОГРАФИИ Действителен: с 17.05.2022 по 10.08.2023	инициалы, фамилия

Выписка из Единого государственного реестра недвижимости об объекте недвижимости
Описание местоположения объекта недвижимости

Сооружение			
вид объекта недвижимости			
Лист № 1 раздела 5	Всего листов раздела 5: 1	Всего разделов: 4	Всего листов выписки: 25
06.03.2023г. № КУВИ-001/2023-55277389			
Кадастровый номер:		05:02:000017:981	
Схема расположения объекта недвижимости (части объекта недвижимости) на земельном участке(ах)			
Масштаб 1:20000	Условные обозначения:		



ДОКУМЕНТ ПОДПИСАН
ЭЛЕКТРОННОЙ ПОДПИСЬЮ

Сертификат: 3094B7974B3CA8E1F07A347CFAD6FA78

Владелец: ФЕДЕРАЛЬНАЯ СЛУЖБА ГОСУДАРСТВЕННОЙ
РЕГИСТРАЦИИ, КАДАСТРА И КАРТОГРАФИИ
Действителен: с 17.05.2022 по 10.08.2023

полное наименование должности

инициалы, фамилия

Выписка из Единого государственного реестра недвижимости об объекте недвижимости

Описание местоположения объекта недвижимости

Сооружение			
вид объекта недвижимости			
Лист № 1 раздела 5.1	Всего листов раздела 5.1: 21	Всего разделов: 4	Всего листов выписки: 25
06.03.2023г. № КУВИ-001/2023-55277389			
Кадастровый номер:		05:02:000017:981	

1. Сведения о координатах характерных точек контура объекта недвижимости						
Система координат МСК-05						
Номер точки	Координаты, м		Радиус, м	Средняя квадратическая погрешность определения координат характерных точек контура, м	Глубина, высота, м	
	X	Y			H1	H2
	2	3	4	5	6	7
1	326258.2	290441.52	-	0.1	данные отсутствуют	данные отсутствуют
2	326237.62	290435.95	-	0.1	данные отсутствуют	данные отсутствуют
3	326230.95	290433.98	-	0.1	данные отсутствуют	данные отсутствуют
4	326196.72	290424.83	-	0.1	данные отсутствуют	данные отсутствуют
5	326179.53	290420.03	-	0.1	данные отсутствуют	данные отсутствуют
6	326149.62	290412.15	-	0.1	данные отсутствуют	данные отсутствуют
7	326142.44	290410.4	-	0.1	данные отсутствуют	данные отсутствуют
8	326131.25	290407.25	-	0.1	данные отсутствуют	данные отсутствуют
9	326131.94	290403.55	-	0.1	данные отсутствуют	данные отсутствуют
10	326103.31	290395.38	-	0.1	данные отсутствуют	данные отсутствуют
11	326093.09	290394.91	-	0.1	данные отсутствуют	данные отсутствуют
12	326041.17	290382.54	-	0.1	данные отсутствуют	данные отсутствуют

полное наименование должности	 ДОКУМЕНТ ПОДПИСАН ЭЛЕКТРОННОЙ ПОДПИСЬЮ Сертификат: 3094B7974B3CA8E1F07A347CFAD6FA78 Владелец: ФЕДЕРАЛЬНАЯ СЛУЖБА ГОСУДАРСТВЕННОЙ РЕГИСТРАЦИИ, КАДАСТРА И КАРТОГРАФИИ Действителен: с 17.05.2022 по 10.08.2023	инициалы, фамилия

Сооружение							
вид объекта недвижимости							
Лист № 2 раздела 5.1		Всего листов раздела 5.1: 21		Всего разделов: 4		Всего листов выписки: 25	
06.03.2023г. № КУВИ-001/2023-55277389							
Кадастровый номер:			05:02:000017:981				
1	326041.17	290382.54	-	0.1	данные отсутствуют	данные отсутствуют	
2	326035.46	290381.23	-	0.1	данные отсутствуют	данные отсутствуют	
3	326010.06	290374.83	-	0.1	данные отсутствуют	данные отсутствуют	
4	325977.74	290365.59	-	0.1	данные отсутствуют	данные отсутствуют	
5	325960.64	290361.61	-	0.1	данные отсутствуют	данные отсутствуют	
1	325093.37	290053.2	-	0.1	данные отсутствуют	данные отсутствуют	
2	325109.2	290057.14	-	0.1	данные отсутствуют	данные отсутствуют	
3	325140.5	290065.77	-	0.1	данные отсутствуют	данные отсутствуют	
4	325154.6	290069.24	-	0.1	данные отсутствуют	данные отсутствуют	
5	325192.35	290079.74	-	0.1	данные отсутствуют	данные отсутствуют	
6	325220.7	290087.28	-	0.1	данные отсутствуют	данные отсутствуют	
7	325227.13	290089.32	-	0.1	данные отсутствуют	данные отсутствуют	
8	325240.7	290094.37	-	0.1	данные отсутствуют	данные отсутствуют	
9	325321.07	290125.43	-	0.1	данные отсутствуют	данные отсутствуют	
10	325333.66	290129.78	-	0.1	данные отсутствуют	данные отсутствуют	
11	325346.75	290134.58	-	0.1	данные отсутствуют	данные отсутствуют	
12	325436.47	290165.17	-	0.1	данные отсутствуют	данные отсутствуют	



ДОКУМЕНТ ПОДПИСАН
ЭЛЕКТРОННОЙ ПОДПИСЬЮ

Сертификат: 3094B7974B3CA8E1F07A347CFAD6FA78

Владелец: ФЕДЕРАЛЬНАЯ СЛУЖБА ГОСУДАРСТВЕННОЙ
РЕГИСТРАЦИИ, КАДАСТРА И КАРТОГРАФИИ
Действителен: с 17.05.2022 по 10.08.2023

полное наименование должности

инициалы, фамилия

Сооружение							
вид объекта недвижимости							
Лист № 3 раздела 5.1		Всего листов раздела 5.1: 21		Всего разделов: 4		Всего листов выписки: 25	
06.03.2023г. № КУВИ-001/2023-55277389							
Кадастровый номер:			05:02:000017:981				
13	325462.45	290174.42	-	0.1	данные отсутствуют	данные отсутствуют	
14	325506.81	290191	-	0.1	данные отсутствуют	данные отсутствуют	
15	325519.22	290195.26	-	0.1	данные отсутствуют	данные отсутствуют	
16	325544.02	290204.69	-	0.1	данные отсутствуют	данные отсутствуют	
17	325564.19	290211.89	-	0.1	данные отсутствуют	данные отсутствуют	
18	325575.69	290216.21	-	0.1	данные отсутствуют	данные отсутствуют	
1	325558.01	290241.18	-	0.1	данные отсутствуют	данные отсутствуют	
2	325566.36	290244.35	-	0.1	данные отсутствуют	данные отсутствуют	
1	325763.28	290474.63	-	0.1	данные отсутствуют	данные отсутствуют	
2	325718.19	290460.85	-	0.1	данные отсутствуют	данные отсутствуют	
3	325690.5	290453	-	0.1	данные отсутствуют	данные отсутствуют	
4	325635.84	290436.13	-	0.1	данные отсутствуют	данные отсутствуют	
1	326221.65	290810.95	-	0.1	данные отсутствуют	данные отсутствуют	
2	326214.71	290810.46	-	0.1	данные отсутствуют	данные отсутствуют	
3	326107.74	290808.32	-	0.1	данные отсутствуют	данные отсутствуют	
4	326098.62	290808.48	-	0.1	данные отсутствуют	данные отсутствуют	
5	326098.39	290801.53	-	0.1	данные отсутствуют	данные отсутствуют	



ДОКУМЕНТ ПОДПИСАН
ЭЛЕКТРОННОЙ ПОДПИСЬЮ

Сертификат: 3094B7974B3CA8E1F07A347CFAD6FA78

Владелец: ФЕДЕРАЛЬНАЯ СЛУЖБА ГОСУДАРСТВЕННОЙ
РЕГИСТРАЦИИ, КАДАСТРА И КАРТОГРАФИИ
Действителен: с 17.05.2022 по 10.08.2023

полное наименование должности

инициалы, фамилия

Сооружение							
вид объекта недвижимости							
Лист № 4 раздела 5.1		Всего листов раздела 5.1: 21		Всего разделов: 4		Всего листов выписки: 25	
06.03.2023г. № КУВИ-001/2023-55277389							
Кадастровый номер:			05:02:000017:981				
6	326098.47	290786.51	-	0.1	данные отсутствуют	данные отсутствуют	
1	326043.57	290558.27	-	0.1	данные отсутствуют	данные отсутствуют	
2	326045.99	290544.9	-	0.1	данные отсутствуют	данные отсутствуют	
3	326047.3	290538.57	-	0.1	данные отсутствуют	данные отсутствуют	
1	325642.17	290438.11	-	0.1	данные отсутствуют	данные отсутствуют	
2	325639.6	290444.96	-	0.1	данные отсутствуют	данные отсутствуют	
3	325633.96	290461.63	-	0.1	данные отсутствуют	данные отсутствуют	
1	326075.45	290390.7	-	0.1	данные отсутствуют	данные отсутствуют	
2	326076.32	290385.11	-	0.1	данные отсутствуют	данные отсутствуют	
3	326078.94	290375.18	-	0.1	данные отсутствуют	данные отсутствуют	
1	326080.9	290369.58	-	0.1	данные отсутствуют	данные отсутствуют	
2	326078.94	290375.18	-	0.1	данные отсутствуют	данные отсутствуют	
1	326284.62	290236.77	-	0.1	данные отсутствуют	данные отсутствуют	
2	326241.9	290230.11	-	0.1	данные отсутствуют	данные отсутствуют	
3	326216.15	290225.81	-	0.1	данные отсутствуют	данные отсутствуют	
4	326199.35	290222.4	-	0.1	данные отсутствуют	данные отсутствуют	
5	326166.92	290216.23	-	0.1	данные отсутствуют	данные отсутствуют	



ДОКУМЕНТ ПОДПИСАН
ЭЛЕКТРОННОЙ ПОДПИСЬЮ

Сертификат: 3094B7974B3CA8E1F07A347CFAD6FA78

Владелец: ФЕДЕРАЛЬНАЯ СЛУЖБА ГОСУДАРСТВЕННОЙ
РЕГИСТРАЦИИ, КАДАСТРА И КАРТОГРАФИИ
Действителен: с 17.05.2022 по 10.08.2023

полное наименование должности

инициалы, фамилия

Сооружение							
вид объекта недвижимости							
Лист № 5 раздела 5.1		Всего листов раздела 5.1: 21		Всего разделов: 4		Всего листов выписки: 25	
06.03.2023г. № КУВИ-001/2023-55277389							
Кадастровый номер:			05:02:000017:981				
6	326153.33	290213.79	-	0.1	данные отсутствуют	данные отсутствуют	
1	326179.09	290218.6	-	0.1	данные отсутствуют	данные отсутствуют	
2	326177.25	290228.82	-	0.1	данные отсутствуют	данные отсутствуют	
1	325627.08	290059.04	-	0.1	данные отсутствуют	данные отсутствуют	
2	325626.81	290059.85	-	0.1	данные отсутствуют	данные отсутствуют	
1	325558.01	290241.18	-	0.1	данные отсутствуют	данные отсутствуют	
2	325524.45	290228.59	-	0.1	данные отсутствуют	данные отсутствуют	
3	325513.62	290224.37	-	0.1	данные отсутствуют	данные отсутствуют	
4	325507.42	290222.15	-	0.1	данные отсутствуют	данные отсутствуют	
5	325481.89	290212.2	-	0.1	данные отсутствуют	данные отсутствуют	
6	325455.51	290202.33	-	0.1	данные отсутствуют	данные отсутствуют	
7	325441.99	290196.97	-	0.1	данные отсутствуют	данные отсутствуют	
8	325437.23	290195.33	-	0.1	данные отсутствуют	данные отсутствуют	
9	325424.13	290190.07	-	0.1	данные отсутствуют	данные отсутствуют	
10	325417.32	290187.67	-	0.1	данные отсутствуют	данные отсутствуют	
11	325357.79	290164.96	-	0.1	данные отсутствуют	данные отсутствуют	
12	325336.49	290157.2	-	0.1	данные отсутствуют	данные отсутствуют	



ДОКУМЕНТ ПОДПИСАН
ЭЛЕКТРОННОЙ ПОДПИСЬЮ

Сертификат: 3094B7974B3CA8E1F07A347CFAD6FA78

Владелец: ФЕДЕРАЛЬНАЯ СЛУЖБА ГОСУДАРСТВЕННОЙ
РЕГИСТРАЦИИ, КАДАСТРА И КАРТОГРАФИИ
Действителен: с 17.05.2022 по 10.08.2023

полное наименование должности

инициалы, фамилия

Сооружение							
вид объекта недвижимости							
Лист № 6 раздела 5.1		Всего листов раздела 5.1: 21		Всего разделов: 4		Всего листов выписки: 25	
06.03.2023г. № КУВИ-001/2023-55277389							
Кадастровый номер:			05:02:000017:981				
13	325288.78	290139.11	-	0.1	данные отсутствуют	данные отсутствуют	
14	325277.7	290134.37	-	0.1	данные отсутствуют	данные отсутствуют	
15	325271.05	290131.88	-	0.1	данные отсутствуют	данные отсутствуют	
16	325258.54	290126.67	-	0.1	данные отсутствуют	данные отсутствуют	
17	325238.87	290119.09	-	0.1	данные отсутствуют	данные отсутствуют	
18	325231.64	290116.01	-	0.1	данные отсутствуют	данные отсутствуют	
19	325234.28	290108.72	-	0.1	данные отсутствуют	данные отсутствуют	
20	325233.78	290108.39	-	0.1	данные отсутствуют	данные отсутствуют	
21	325224.76	290105.08	-	0.1	данные отсутствуют	данные отсутствуют	
22	325208.94	290099.84	-	0.1	данные отсутствуют	данные отсутствуют	
23	325201.57	290096.96	-	0.1	данные отсутствуют	данные отсутствуют	
24	325193.67	290094.76	-	0.1	данные отсутствуют	данные отсутствуют	
25	325185.92	290092.23	-	0.1	данные отсутствуют	данные отсутствуют	
26	325173.36	290088.48	-	0.1	данные отсутствуют	данные отсутствуют	
1	325479.55	290583.36	-	0.1	данные отсутствуют	данные отсутствуют	
2	325553.11	290613.65	-	0.1	данные отсутствуют	данные отсутствуют	
3	325561.67	290616.7	-	0.1	данные отсутствуют	данные отсутствуют	



ДОКУМЕНТ ПОДПИСАН
ЭЛЕКТРОННОЙ ПОДПИСЬЮ

Сертификат: 3094B7974B3CA8E1F07A347CFAD6FA78

Владелец: ФЕДЕРАЛЬНАЯ СЛУЖБА ГОСУДАРСТВЕННОЙ
РЕГИСТРАЦИИ, КАДАСТРА И КАРТОГРАФИИ
Действителен: с 17.05.2022 по 10.08.2023

полное наименование должности

инициалы, фамилия

Сооружение							
вид объекта недвижимости							
Лист № 7 раздела 5.1		Всего листов раздела 5.1: 21		Всего разделов: 4		Всего листов выписки: 25	
06.03.2023г. № КУВИ-001/2023-55277389							
Кадастровый номер:			05:02:000017:981				
4	325616.52	290638.92	-	0.1	данные отсутствуют	данные отсутствуют	
5	325631.89	290644.88	-	0.1	данные отсутствуют	данные отсутствуют	
6	325654.05	290653.77	-	0.1	данные отсутствуют	данные отсутствуют	
7	325659.22	290656.01	-	0.1	данные отсутствуют	данные отсутствуют	
8	325704.04	290674.07	-	0.1	данные отсутствуют	данные отсутствуют	
9	325718.26	290679.9	-	0.1	данные отсутствуют	данные отсутствуют	
10	325736.69	290688.47	-	0.1	данные отсутствуют	данные отсутствуют	
11	325749.87	290693.72	-	0.1	данные отсутствуют	данные отсутствуют	
12	325757.71	290697.02	-	0.1	данные отсутствуют	данные отсутствуют	
13	325781.42	290705.87	-	0.1	данные отсутствуют	данные отсутствуют	
14	325788.73	290708.92	-	0.1	данные отсутствуют	данные отсутствуют	
15	325803.68	290714.22	-	0.1	данные отсутствуют	данные отсутствуют	
16	325824.71	290720.95	-	0.1	данные отсутствуют	данные отсутствуют	
17	325840.73	290725.64	-	0.1	данные отсутствуют	данные отсутствуют	
18	325861.28	290731.91	-	0.1	данные отсутствуют	данные отсутствуют	
19	325861.05	290737.67	-	0.1	данные отсутствуют	данные отсутствуют	
20	325855.3	290763.19	-	0.1	данные отсутствуют	данные отсутствуют	



ДОКУМЕНТ ПОДПИСАН
ЭЛЕКТРОННОЙ ПОДПИСЬЮ

Сертификат: 3094B7974B3CA8E1F07A347CFAD6FA78

Владелец: ФЕДЕРАЛЬНАЯ СЛУЖБА ГОСУДАРСТВЕННОЙ
РЕГИСТРАЦИИ, КАДАСТРА И КАРТОГРАФИИ
Действителен: с 17.05.2022 по 10.08.2023

полное наименование должности

инициалы, фамилия

Сооружение							
вид объекта недвижимости							
Лист № 8 раздела 5.1		Всего листов раздела 5.1: 21		Всего разделов: 4		Всего листов выписки: 25	
06.03.2023г. № КУВИ-001/2023-55277389							
Кадастровый номер:			05:02:000017:981				
1	325661.7	290274.83	-	0.1	данные отсутствуют	данные отсутствуют	
2	325652.91	290271.41	-	0.1	данные отсутствуют	данные отсутствуют	
3	325642.07	290266.87	-	0.1	данные отсутствуют	данные отсутствуют	
1	326173.17	290684.35	-	0.1	данные отсутствуют	данные отсутствуют	
2	326155.83	290683.79	-	0.1	данные отсутствуют	данные отсутствуют	
3	326129.64	290682.57	-	0.1	данные отсутствуют	данные отсутствуют	
4	326093.86	290680.64	-	0.1	данные отсутствуют	данные отсутствуют	
5	326069.38	290679.71	-	0.1	данные отсутствуют	данные отсутствуют	
1	325847.92	290761.1	-	0.1	данные отсутствуют	данные отсутствуют	
2	325857.37	290763.78	-	0.1	данные отсутствуют	данные отсутствуют	
3	325866.42	290766.82	-	0.1	данные отсутствуют	данные отсутствуют	
4	325923.62	290783.81	-	0.1	данные отсутствуют	данные отсутствуют	
5	325929.36	290786.89	-	0.1	данные отсутствуют	данные отсутствуют	
6	325942.1	290800.37	-	0.1	данные отсутствуют	данные отсутствуют	
7	325948.18	290806.02	-	0.1	данные отсутствуют	данные отсутствуют	
8	325955.19	290809.82	-	0.1	данные отсутствуют	данные отсутствуют	
9	325967.62	290822.74	-	0.1	данные отсутствуют	данные отсутствуют	



ДОКУМЕНТ ПОДПИСАН
ЭЛЕКТРОННОЙ ПОДПИСЬЮ

Сертификат: 3094B7974B3CA8E1F07A347CFAD6FA78

Владелец: ФЕДЕРАЛЬНАЯ СЛУЖБА ГОСУДАРСТВЕННОЙ
РЕГИСТРАЦИИ, КАДАСТРА И КАРТОГРАФИИ
Действителен: с 17.05.2022 по 10.08.2023

полное наименование должности

инициалы, фамилия

Сооружение							
вид объекта недвижимости							
Лист № 9 раздела 5.1		Всего листов раздела 5.1: 21		Всего разделов: 4		Всего листов выписки: 25	
06.03.2023г. № КУВИ-001/2023-55277389							
Кадастровый номер:			05:02:000017:981				
10	325975.35	290829.5	-	0.1	данные отсутствуют	данные отсутствуют	
11	325996.09	290847.08	-	0.1	данные отсутствуют	данные отсутствуют	
12	326016.26	290864.51	-	0.1	данные отсутствуют	данные отсутствуют	
13	326022.08	290869.3	-	0.1	данные отсутствуют	данные отсутствуют	
14	326028.78	290875.26	-	0.1	данные отсутствуют	данные отсутствуют	
15	326048.25	290891.67	-	0.1	данные отсутствуют	данные отсутствуют	
16	326054.66	290896.66	-	0.1	данные отсутствуют	данные отсутствуют	
17	326062.97	290904.35	-	0.1	данные отсутствуют	данные отсутствуют	
18	326098.44	290962.32	-	0.1	данные отсутствуют	данные отсутствуют	
19	326114.59	290985.97	-	0.1	данные отсутствуют	данные отсутствуют	
20	326126.78	291004.97	-	0.1	данные отсутствуют	данные отсутствуют	
21	326130.71	291010.77	-	0.1	данные отсутствуют	данные отсутствуют	
1	325661.7	290274.83	-	0.1	данные отсутствуют	данные отсутствуют	
2	325699.94	290289.23	-	0.1	данные отсутствуют	данные отсутствуют	
3	325712.73	290293.62	-	0.1	данные отсутствуют	данные отсутствуют	
4	325739.67	290302.46	-	0.1	данные отсутствуют	данные отсутствуют	
5	325762.15	290310.24	-	0.1	данные отсутствуют	данные отсутствуют	



ДОКУМЕНТ ПОДПИСАН
ЭЛЕКТРОННОЙ ПОДПИСЬЮ

Сертификат: 3094B7974B3CA8E1F07A347CFAD6FA78

Владелец: ФЕДЕРАЛЬНАЯ СЛУЖБА ГОСУДАРСТВЕННОЙ
РЕГИСТРАЦИИ, КАДАСТРА И КАРТОГРАФИИ
Действителен: с 17.05.2022 по 10.08.2023

полное наименование должности

инициалы, фамилия

Сооружение							
вид объекта недвижимости							
Лист № 10 раздела 5.1		Всего листов раздела 5.1: 21		Всего разделов: 4		Всего листов выписки: 25	
06.03.2023г. № КУВИ-001/2023-55277389							
Кадастровый номер:			05:02:000017:981				
6	325768.36	290312.57	-	0.1	данные отсутствуют	данные отсутствуют	
1	325163.93	290475.84	-	0.1	данные отсутствуют	данные отсутствуют	
2	325170.38	290479.08	-	0.1	данные отсутствуют	данные отсутствуют	
3	325209.28	290496.56	-	0.1	данные отсутствуют	данные отсутствуют	
4	325214.62	290498.83	-	0.1	данные отсутствуют	данные отсутствуют	
5	325213.58	290502.92	-	0.1	данные отсутствуют	данные отсутствуют	
6	325241.46	290510.97	-	0.1	данные отсутствуют	данные отсутствуют	
7	325242.43	290507.9	-	0.1	данные отсутствуют	данные отсутствуют	
8	325275.39	290518.56	-	0.1	данные отсутствуют	данные отсутствуют	
9	325301.88	290527.73	-	0.1	данные отсутствуют	данные отсутствуют	
10	325336.08	290539.3	-	0.1	данные отсутствуют	данные отсутствуют	
11	325365.2	290548.71	-	0.1	данные отсутствуют	данные отсутствуют	
12	325371.29	290550.36	-	0.1	данные отсутствуют	данные отсутствуют	
13	325386.63	290554.98	-	0.1	данные отсутствуют	данные отсутствуют	
14	325408.4	290562.18	-	0.1	данные отсутствуют	данные отсутствуют	
15	325432.33	290569.08	-	0.1	данные отсутствуют	данные отсутствуют	
16	325450.84	290574.19	-	0.1	данные отсутствуют	данные отсутствуют	



ДОКУМЕНТ ПОДПИСАН
ЭЛЕКТРОННОЙ ПОДПИСЬЮ

Сертификат: 3094B7974B3CA8E1F07A347CFAD6FA78

Владелец: ФЕДЕРАЛЬНАЯ СЛУЖБА ГОСУДАРСТВЕННОЙ
РЕГИСТРАЦИИ, КАДАСТРА И КАРТОГРАФИИ
Действителен: с 17.05.2022 по 10.08.2023

полное наименование должности

инициалы, фамилия

Сооружение							
вид объекта недвижимости							
Лист № 11 раздела 5.1		Всего листов раздела 5.1: 21		Всего разделов: 4		Всего листов выписки: 25	
06.03.2023г. № КУВИ-001/2023-55277389							
Кадастровый номер:			05:02:000017:981				
17	325478.73	290582.32	-	0.1	данные отсутствуют	данные отсутствуют	
1	325955.19	290809.82	-	0.1	данные отсутствуют	данные отсутствуют	
2	325971.27	290794.32	-	0.1	данные отсутствуют	данные отсутствуют	
3	325976.39	290789.06	-	0.1	данные отсутствуют	данные отсутствуют	
4	325986.14	290787.38	-	0.1	данные отсутствуют	данные отсутствуют	
5	326047.56	290787.22	-	0.1	данные отсутствуют	данные отсутствуют	
6	326057.47	290787.12	-	0.1	данные отсутствуют	данные отсутствуют	
7	326066.47	290786.84	-	0.1	данные отсутствуют	данные отсутствуют	
8	326067.76	290786.67	-	0.1	данные отсутствуют	данные отсутствуют	
9	326068.78	290786.83	-	0.1	данные отсутствуют	данные отсутствуют	
10	326090.97	290786.48	-	0.1	данные отсутствуют	данные отсутствуют	
11	326098.47	290786.51	-	0.1	данные отсутствуют	данные отсутствуют	
12	326126.56	290787.36	-	0.1	данные отсутствуют	данные отсутствуют	
13	326166.54	290788.27	-	0.1	данные отсутствуют	данные отсутствуют	
14	326178.17	290788.72	-	0.1	данные отсутствуют	данные отсутствуют	
15	326205.77	290789.12	-	0.1	данные отсутствуют	данные отсутствуют	
16	326214.98	290789.56	-	0.1	данные отсутствуют	данные отсутствуют	



ДОКУМЕНТ ПОДПИСАН
ЭЛЕКТРОННОЙ ПОДПИСЬЮ

Сертификат: 3094B7974B3CA8E1F07A347CFAD6FA78

Владелец: ФЕДЕРАЛЬНАЯ СЛУЖБА ГОСУДАРСТВЕННОЙ
РЕГИСТРАЦИИ, КАДАСТРА И КАРТОГРАФИИ
Действителен: с 17.05.2022 по 10.08.2023

полное наименование должности

инициалы, фамилия

Сооружение							
вид объекта недвижимости							
Лист № 12 раздела 5.1		Всего листов раздела 5.1: 21		Всего разделов: 4		Всего листов выписки: 25	
06.03.2023г. № КУВИ-001/2023-55277389							
Кадастровый номер:			05:02:000017:981				
17	326223.22	290789.65	-	0.1	данные отсутствуют	данные отсутствуют	
18	326232.23	290790.05	-	0.1	данные отсутствуют	данные отсутствуют	
19	326250.57	290790.44	-	0.1	данные отсутствуют	данные отсутствуют	
20	326268.77	290790.42	-	0.1	данные отсутствуют	данные отсутствуют	
21	326292.73	290791.46	-	0.1	данные отсутствуют	данные отсутствуют	
1	325889.14	290510.32	-	0.1	данные отсутствуют	данные отсутствуют	
2	325952.02	290521.2	-	0.1	данные отсутствуют	данные отсутствуют	
3	325971.74	290524.88	-	0.1	данные отсутствуют	данные отсутствуют	
4	326006.29	290530.97	-	0.1	данные отсутствуют	данные отсутствуют	
5	326012.73	290532.26	-	0.1	данные отсутствуют	данные отсутствуют	
6	326036.38	290536.46	-	0.1	данные отсутствуют	данные отсутствуют	
7	326044.4	290538.06	-	0.1	данные отсутствуют	данные отсутствуют	
8	326067.73	290542.3	-	0.1	данные отсутствуют	данные отсутствуют	
9	326096.42	290547.06	-	0.1	данные отсутствуют	данные отсутствуют	
1	326174.05	290670.94	-	0.1	данные отсутствуют	данные отсутствуют	
2	326148.4	290670.35	-	0.1	данные отсутствуют	данные отсутствуют	
3	326093.9	290668.53	-	0.1	данные отсутствуют	данные отсутствуют	



ДОКУМЕНТ ПОДПИСАН
ЭЛЕКТРОННОЙ ПОДПИСЬЮ

Сертификат: 3094B7974B3CA8E1F07A347CFAD6FA78

Владелец: ФЕДЕРАЛЬНАЯ СЛУЖБА ГОСУДАРСТВЕННОЙ
РЕГИСТРАЦИИ, КАДАСТРА И КАРТОГРАФИИ
Действителен: с 17.05.2022 по 10.08.2023

полное наименование должности

инициалы, фамилия

Сооружение							
вид объекта недвижимости							
Лист № 13 раздела 5.1		Всего листов раздела 5.1: 21		Всего разделов: 4		Всего листов выписки: 25	
06.03.2023г. № КУВИ-001/2023-55277389							
Кадастровый номер:			05:02:000017:981				
4	326085.53	290668.39	-	0.1	данные отсутствуют	данные отсутствуют	
5	326074.95	290667.81	-	0.1	данные отсутствуют	данные отсутствуют	
6	326069.94	290667.25	-	0.1	данные отсутствуют	данные отсутствуют	
7	326069.64	290644.12	-	0.1	данные отсутствуют	данные отсутствуют	
8	326069.06	290629.23	-	0.1	данные отсутствуют	данные отсутствуют	
9	326069.11	290624.8	-	0.1	данные отсутствуют	данные отсутствуют	
10	326067.89	290581.29	-	0.1	данные отсутствуют	данные отсутствуют	
11	326067.54	290562.54	-	0.1	данные отсутствуют	данные отсутствуют	
12	326056.86	290560.8	-	0.1	данные отсутствуют	данные отсутствуют	
13	326049.8	290559.27	-	0.1	данные отсутствуют	данные отсутствуют	
14	326041.69	290557.97	-	0.1	данные отсутствуют	данные отсутствуют	
15	326003.11	290550.97	-	0.1	данные отсутствуют	данные отсутствуют	
16	325974.24	290547.21	-	0.1	данные отсутствуют	данные отсутствуют	
17	325952.66	290544.72	-	0.1	данные отсутствуют	данные отсутствуют	
18	325929.79	290542.17	-	0.1	данные отсутствуют	данные отсутствуют	
19	325876.51	290536.73	-	0.1	данные отсутствуют	данные отсутствуют	
20	325869.39	290535.82	-	0.1	данные отсутствуют	данные отсутствуют	



ДОКУМЕНТ ПОДПИСАН
ЭЛЕКТРОННОЙ ПОДПИСЬЮ

Сертификат: 3094B7974B3CA8E1F07A347CFAD6FA78

Владелец: ФЕДЕРАЛЬНАЯ СЛУЖБА ГОСУДАРСТВЕННОЙ
РЕГИСТРАЦИИ, КАДАСТРА И КАРТОГРАФИИ
Действителен: с 17.05.2022 по 10.08.2023

полное наименование должности

инициалы, фамилия

Сооружение							
вид объекта недвижимости							
Лист № 14 раздела 5.1		Всего листов раздела 5.1: 21		Всего разделов: 4		Всего листов выписки: 25	
06.03.2023г. № КУВИ-001/2023-55277389							
Кадастровый номер:			05:02:000017:981				
21	325862.89	290534.72	-	0.1	данные отсутствуют	данные отсутствуют	
22	325856.8	290529.47	-	0.1	данные отсутствуют	данные отсутствуют	
23	325852.55	290525.48	-	0.1	данные отсутствуют	данные отсутствуют	
24	325840.97	290522.1	-	0.1	данные отсутствуют	данные отсутствуют	
25	325834.01	290519.79	-	0.1	данные отсутствуют	данные отсутствуют	
26	325820.86	290516.4	-	0.1	данные отсутствуют	данные отсутствуют	
27	325807.23	290513.51	-	0.1	данные отсутствуют	данные отсутствуют	
28	325785.2	290508.47	-	0.1	данные отсутствуют	данные отсутствуют	
29	325748.58	290499.71	-	0.1	данные отсутствуют	данные отсутствуют	
30	325741.83	290497.39	-	0.1	данные отсутствуют	данные отсутствуют	
31	325733.48	290494.12	-	0.1	данные отсутствуют	данные отсутствуют	
32	325718.19	290488.88	-	0.1	данные отсутствуют	данные отсутствуют	
33	325662.17	290470.94	-	0.1	данные отсутствуют	данные отсутствуют	
34	325633.97	290461.63	-	0.1	данные отсутствуют	данные отсутствуют	
35	325626.91	290459.14	-	0.1	данные отсутствуют	данные отсутствуют	
36	325597.37	290449.28	-	0.1	данные отсутствуют	данные отсутствуют	
37	325562.89	290436.84	-	0.1	данные отсутствуют	данные отсутствуют	



ДОКУМЕНТ ПОДПИСАН
ЭЛЕКТРОННОЙ ПОДПИСЬЮ

Сертификат: 3094B7974B3CA8E1F07A347CFAD6FA78

Владелец: ФЕДЕРАЛЬНАЯ СЛУЖБА ГОСУДАРСТВЕННОЙ
РЕГИСТРАЦИИ, КАДАСТРА И КАРТОГРАФИИ
Действителен: с 17.05.2022 по 10.08.2023

полное наименование должности

инициалы, фамилия

Сооружение							
вид объекта недвижимости							
Лист № 15 раздела 5.1		Всего листов раздела 5.1: 21		Всего разделов: 4		Всего листов выписки: 25	
06.03.2023г. № КУВИ-001/2023-55277389							
Кадастровый номер:			05:02:000017:981				
38	325548.36	290432.37	-	0.1	данные отсутствуют	данные отсутствуют	
39	325534.42	290427.72	-	0.1	данные отсутствуют	данные отсутствуют	
40	325530.76	290426.31	-	0.1	данные отсутствуют	данные отсутствуют	
41	325500.36	290416.31	-	0.1	данные отсутствуют	данные отсутствуют	
42	325492.51	290413.88	-	0.1	данные отсутствуют	данные отсутствуют	
43	325479.55	290409.46	-	0.1	данные отсутствуют	данные отсутствуют	
44	325457.76	290402.58	-	0.1	данные отсутствуют	данные отсутствуют	
45	325442.84	290398.06	-	0.1	данные отсутствуют	данные отсутствуют	
46	325427.21	290392.92	-	0.1	данные отсутствуют	данные отсутствуют	
47	325411.67	290388.06	-	0.1	данные отсутствуют	данные отсутствуют	
48	325376.52	290377.47	-	0.1	данные отсутствуют	данные отсутствуют	
49	325329.41	290359.5	-	0.1	данные отсутствуют	данные отсутствуют	
50	325320.01	290356.08	-	0.1	данные отсутствуют	данные отсутствуют	
51	325311.73	290353.77	-	0.1	данные отсутствуют	данные отсутствуют	
52	325282.17	290343.94	-	0.1	данные отсутствуют	данные отсутствуют	
53	325267.77	290338.84	-	0.1	данные отсутствуют	данные отсутствуют	
54	325260.52	290336.05	-	0.1	данные отсутствуют	данные отсутствуют	



ДОКУМЕНТ ПОДПИСАН
ЭЛЕКТРОННОЙ ПОДПИСЬЮ

Сертификат: 3094B7974B3CA8E1F07A347CFAD6FA78

Владелец: ФЕДЕРАЛЬНАЯ СЛУЖБА ГОСУДАРСТВЕННОЙ
РЕГИСТРАЦИИ, КАДАСТРА И КАРТОГРАФИИ
Действителен: с 17.05.2022 по 10.08.2023

полное наименование должности

инициалы, фамилия

Сооружение							
вид объекта недвижимости							
Лист № 16 раздела 5.1		Всего листов раздела 5.1: 21		Всего разделов: 4		Всего листов выписки: 25	
06.03.2023г. № КУВИ-001/2023-55277389							
Кадастровый номер:			05:02:000017:981				
55	325234.93	290326.83	-	0.1	данные отсутствуют	данные отсутствуют	
56	325219.96	290321.88	-	0.1	данные отсутствуют	данные отсутствуют	
57	325193.02	290316.76	-	0.1	данные отсутствуют	данные отсутствуют	
1	325598.57	290019.82	-	0.1	данные отсутствуют	данные отсутствуют	
2	325579.64	290011.91	-	0.1	данные отсутствуют	данные отсутствуют	
3	325566.71	290006.92	-	0.1	данные отсутствуют	данные отсутствуют	
4	325555.62	290000.91	-	0.1	данные отсутствуют	данные отсутствуют	
5	325542.82	289996.36	-	0.1	данные отсутствуют	данные отсутствуют	
6	325542.62	289996.76	-	0.1	данные отсутствуют	данные отсутствуют	
7	325542.82	289996.36	-	0.1	данные отсутствуют	данные отсутствуют	
8	325538.14	289993.71	-	0.1	данные отсутствуют	данные отсутствуют	
9	325523.44	289986.07	-	0.1	данные отсутствуют	данные отсутствуют	
10	325509.48	289978.35	-	0.1	данные отсутствуют	данные отсутствуют	
11	325495.38	289970.86	-	0.1	данные отсутствуют	данные отсутствуют	
1	325542.62	289996.76	-	0.1	данные отсутствуют	данные отсутствуют	
2	325537.97	290005.83	-	0.1	данные отсутствуют	данные отсутствуют	
3	325532.6	290017.21	-	0.1	данные отсутствуют	данные отсутствуют	



ДОКУМЕНТ ПОДПИСАН
ЭЛЕКТРОННОЙ ПОДПИСЬЮ

Сертификат: 3094B7974B3CA8E1F07A347CFAD6FA78

Владелец: ФЕДЕРАЛЬНАЯ СЛУЖБА ГОСУДАРСТВЕННОЙ
РЕГИСТРАЦИИ, КАДАСТРА И КАРТОГРАФИИ
Действителен: с 17.05.2022 по 10.08.2023

полное наименование должности

инициалы, фамилия

Сооружение							
вид объекта недвижимости							
Лист № 17 раздела 5.1		Всего листов раздела 5.1: 21		Всего разделов: 4		Всего листов выписки: 25	
06.03.2023г. № КУВИ-001/2023-55277389							
Кадастровый номер:			05:02:000017:981				
4	325541.22	290021.03	-	0.1	данные отсутствуют	данные отсутствуют	
5	325551.29	290025.8	-	0.1	данные отсутствуют	данные отсутствуют	
6	325568.49	290033.58	-	0.1	данные отсутствуют	данные отсутствуют	
7	325621.45	290056.23	-	0.1	данные отсутствуют	данные отсутствуют	
8	325627.08	290059.04	-	0.1	данные отсутствуют	данные отсутствуют	
9	325652.88	290069.63	-	0.1	данные отсутствуют	данные отсутствуют	
10	325667.09	290074.82	-	0.1	данные отсутствуют	данные отсутствуют	
11	325743.75	290103.7	-	0.1	данные отсутствуют	данные отсутствуют	
12	325751.6	290106.77	-	0.1	данные отсутствуют	данные отсутствуют	
13	325762.54	290111.63	-	0.1	данные отсутствуют	данные отсутствуют	
14	325785.03	290120.29	-	0.1	данные отсутствуют	данные отсутствуют	
15	325801.53	290126.4	-	0.1	данные отсутствуют	данные отсутствуют	
16	325877.22	290152.22	-	0.1	данные отсутствуют	данные отсутствуют	
17	325884.25	290154.96	-	0.1	данные отсутствуют	данные отсутствуют	
18	325916.74	290165.1	-	0.1	данные отсутствуют	данные отсутствуют	
19	325930.43	290170.05	-	0.1	данные отсутствуют	данные отсутствуют	
20	325937.68	290172.43	-	0.1	данные отсутствуют	данные отсутствуют	



ДОКУМЕНТ ПОДПИСАН
ЭЛЕКТРОННОЙ ПОДПИСЬЮ

Сертификат: 3094B7974B3CA8E1F07A347CFAD6FA78

Владелец: ФЕДЕРАЛЬНАЯ СЛУЖБА ГОСУДАРСТВЕННОЙ
РЕГИСТРАЦИИ, КАДАСТРА И КАРТОГРАФИИ
Действителен: с 17.05.2022 по 10.08.2023

полное наименование должности

инициалы, фамилия

Сооружение							
вид объекта недвижимости							
Лист № 18 раздела 5.1		Всего листов раздела 5.1: 21		Всего разделов: 4		Всего листов выписки: 25	
06.03.2023г. № КУВИ-001/2023-55277389							
Кадастровый номер:			05:02:000017:981				
21	325945.68	290175.5	-	0.1	данные отсутствуют	данные отсутствуют	
22	325953.59	290178.29	-	0.1	данные отсутствуют	данные отсутствуют	
23	325952.84	290185.18	-	0.1	данные отсутствуют	данные отсутствуют	
24	325959.31	290187.67	-	0.1	данные отсутствуют	данные отсутствуют	
25	325967.46	290188.77	-	0.1	данные отсутствуют	данные отсутствуют	
26	325974.7	290189.96	-	0.1	данные отсутствуют	данные отсутствуют	
27	325988.54	290192.51	-	0.1	данные отсутствуют	данные отсутствуют	
28	326001	290194.28	-	0.1	данные отсутствуют	данные отсутствуют	
29	326006.64	290196.77	-	0.1	данные отсутствуют	данные отсутствуют	
30	326023.81	290202.67	-	0.1	данные отсутствуют	данные отсутствуют	
31	326034.88	290205.22	-	0.1	данные отсутствуют	данные отсутствуют	
32	326075.35	290212.43	-	0.1	данные отсутствуют	данные отсутствуют	
33	326093.76	290215.32	-	0.1	данные отсутствуют	данные отсутствуют	
34	326102.79	290217.09	-	0.1	данные отсутствуют	данные отсутствуют	
35	326110.35	290218.03	-	0.1	данные отсутствуют	данные отсутствуют	
36	326155.93	290225.09	-	0.1	данные отсутствуют	данные отсутствуют	
37	326193.09	290231.58	-	0.1	данные отсутствуют	данные отсутствуют	



ДОКУМЕНТ ПОДПИСАН
ЭЛЕКТРОННОЙ ПОДПИСЬЮ

Сертификат: 3094B7974B3CA8E1F07A347CFAD6FA78

Владелец: ФЕДЕРАЛЬНАЯ СЛУЖБА ГОСУДАРСТВЕННОЙ
РЕГИСТРАЦИИ, КАДАСТРА И КАРТОГРАФИИ
Действителен: с 17.05.2022 по 10.08.2023

полное наименование должности

инициалы, фамилия

Сооружение							
вид объекта недвижимости							
Лист № 19 раздела 5.1		Всего листов раздела 5.1: 21		Всего разделов: 4		Всего листов выписки: 25	
06.03.2023г. № КУВИ-001/2023-55277389							
Кадастровый номер:			05:02:000017:981				
38	326216.61	290235.49	-	0.1	данные отсутствуют	данные отсутствуют	
39	326225.73	290237.11	-	0.1	данные отсутствуют	данные отсутствуют	
40	326228.32	290237.84	-	0.1	данные отсутствуют	данные отсутствуют	
41	326233.43	290238.7	-	0.1	данные отсутствуют	данные отсутствуют	
42	326265.57	290243.6	-	0.1	данные отсутствуют	данные отсутствуют	
43	326279.15	290245.47	-	0.1	данные отсутствуют	данные отсутствуют	
44	326306.93	290248.93	-	0.1	данные отсутствуют	данные отсутствуют	
1	325152.49	290277.24	-	0.1	данные отсутствуют	данные отсутствуют	
2	325174.13	290281.51	-	0.1	данные отсутствуют	данные отсутствуют	
3	325180.89	290282.71	-	0.1	данные отсутствуют	данные отсутствуют	
4	325194.41	290284.67	-	0.1	данные отсутствуют	данные отсутствуют	
5	325206.93	290286.92	-	0.1	данные отсутствуют	данные отсутствуют	
6	325214.06	290289.12	-	0.1	данные отсутствуют	данные отсутствуют	
7	325235.25	290297.03	-	0.1	данные отсутствуют	данные отсутствуют	
8	325255.36	290305.23	-	0.1	данные отсутствуют	данные отсутствуют	
9	325270.66	290311.19	-	0.1	данные отсутствуют	данные отсутствуют	
10	325298.3	290321.69	-	0.1	данные отсутствуют	данные отсутствуют	



ДОКУМЕНТ ПОДПИСАН
ЭЛЕКТРОННОЙ ПОДПИСЬЮ


Сертификат: 3094B7974B3CA8E1F07A347CFAD6FA78

Владелец: ФЕДЕРАЛЬНАЯ СЛУЖБА ГОСУДАРСТВЕННОЙ
РЕГИСТРАЦИИ, КАДАСТРА И КАРТОГРАФИИ
Действителен: с 17.05.2022 по 10.08.2023


полное наименование должности

инициалы, фамилия

Сооружение							
вид объекта недвижимости							
Лист № 20 раздела 5.1		Всего листов раздела 5.1: 21		Всего разделов: 4		Всего листов выписки: 25	
06.03.2023г. № КУВИ-001/2023-55277389							
Кадастровый номер:			05:02:000017:981				
11	325319.47	290329.33	-	0.1	данные отсутствуют	данные отсутствуют	
12	325327.13	290331.87	-	0.1	данные отсутствуют	данные отсутствуют	
13	325346.87	290339.04	-	0.1	данные отсутствуют	данные отсутствуют	
14	325368.32	290346.56	-	0.1	данные отсутствуют	данные отсутствуют	
15	325388.65	290352.94	-	0.1	данные отсутствуют	данные отсутствуют	
16	325398.97	290357.01	-	0.1	данные отсутствуют	данные отсутствуют	
17	325466.74	290381.25	-	0.1	данные отсутствуют	данные отсутствуют	
18	325504.53	290394.11	-	0.1	данные отсутствуют	данные отсутствуют	
19	325515.63	290397.74	-	0.1	данные отсутствуют	данные отсутствуют	
2. Сведения о предельных высоте и глубине конструктивных элементов объекта недвижимости							
Предельная глубина конструктивных элементов объекта недвижимости, м				данные отсутствуют			
Предельная высота конструктивных элементов объекта недвижимости, м				данные отсутствуют			

полное наименование должности	 ДОКУМЕНТ ПОДПИСАН ЭЛЕКТРОННОЙ ПОДПИСЬЮ Сертификат: 3094B7974B3CA8E1F07A347CFAD6FA78 Владелец: ФЕДЕРАЛЬНАЯ СЛУЖБА ГОСУДАРСТВЕННОЙ РЕГИСТРАЦИИ, КАДАСТРА И КАРТОГРАФИИ Действителен: с 17.05.2022 по 10.08.2023	инициалы, фамилия

Сооружение							
вид объекта недвижимости							
Лист № 21 раздела 5.1		Всего листов раздела 5.1: 21		Всего разделов: 4		Всего листов выписки: 25	
06.03.2023г. № КУВИ-001/2023-55277389							
Кадастровый номер:				05:02:000017:981			
3. Сведения о характерных точках пересечения контура объекта недвижимости с контуром (контурами) иных зданий, сооружений, объектов незавершенного строительства							
Система координат МСК-05							
Номера характерных точек контура	Координаты, м		Средняя квадратическая погрешность определения координат характерных точек контура, м	Глубина, высота, м		Кадастровые номера иных объектов недвижимости, с контурами которых пересекается контур данного объекта недвижимости	
	X	Y		H1	H2		
1	2	3	4	5	6	7	
данные отсутствуют	данные отсутствуют	данные отсутствуют	данные отсутствуют	данные отсутствуют	данные отсутствуют	данные отсутствуют	

полное наименование должности		ДОКУМЕНТ ПОДПИСАН ЭЛЕКТРОННОЙ ПОДПИСЬЮ	
		Сертификат: 3094B7974B3CA8E1F07A347CFAD6FA78 Владелец: ФЕДЕРАЛЬНАЯ СЛУЖБА ГОСУДАРСТВЕННОЙ РЕГИСТРАЦИИ, КАДАСТРА И КАРТОГРАФИИ Действителен: с 17.05.2022 по 10.08.2023	
		инициалы, фамилия	